

# Mora-Våmhus














# FISKEVÅRDSOMRÅDE

Koordinater i WGS 84 decimal.  = Slogbod

A = A-vatten, B = B-vatten

**Risvasar**  
Koordinater i RT 90  
Saxviken: X 6766154, Y 1432121  
Bonäs: X 6773793, Y 1429853  
Våmhus: X 6777686, Y 1429301  
Våmhus: X 6778410, Y 1431872

Undvik bilkörning  
på skogsvägar  
vid tjallossning!

- |  |  |  |
|--|--|--|
| 1. Oskarstjärn (Stortjärn)  B<br>61.59050, 14.20097 | 18. Ätjärn  B<br>61.08116, 14.42460           | 41. Nyttjärn B<br>61.03637, 13.97807   |
| 2. Andjusen  B<br>61.41179, 14.22522                | 19. Musitjärn<br>61.08497, 14.44900  | 42. Lintjärn (Våmhus)<br>61.12946, 14.39705  |
| 3. Stor-Tramsen<br>61.37815, 14.17786  | 20. Lintjärn (Bonäs)<br>61.07333, 14.44855   | 43. Toktjärn<br>61.02141, 14.85659   |
| 4. Våmsjön B<br>61.34864, 14.19449   | 21. N. Lädesjön B<br>61.04750, 14.33285  | 44. Fuån B<br>61.94519, 14.71246   |
| 5. Bösjön B<br>61.32691, 14.27363  | 22. Ö. Lädesjön B<br>61.04484, 14.14935  | 45. Lädeån B<br>61.05155, 14.30142   |
| 6. Djupsjön<br>61.29248, 14.40000  | 23. Västra Gopalsjön  B<br>61.06069, 14.11446 | 46. Hemulån B<br>61.00041, 14.31322  |
| 7. Fisklösen  B<br>61.27299, 14.39396               | 24. Myckelsjön  B<br>61.01006, 13.98597       | 47. Indån B<br>61.13393, 14.39615  |
| 8. Stor-Vallsjön<br>61.21700, 14.24487   | 25. Vridutjärn<br>60.97069, 14.38607   | 48. Våmån B<br>61.26263, 14.23949  |
| 9. Egglingen  B<br>61.13882, 14.33418               | 26. Skeppshussjön<br>60.99247, 14.00240  | 49. Bossån B<br>60.97828, 14.41480   |
| 10. Indsjön<br>61.13720, 14.31925  | 27. Hemulsjön B<br>60.99252, 14.17457  | 50. Ryssån  B<br>60.84999, 14.38034 |
| 11. Rådån B<br>61.15137, 14.51357  | 28. Norra Avskaken  B<br>60.98169, 14.20558  | 51. Kräggån B<br>60.95410, 13.97341  |
| 12. Gravtjärn  A<br>61.13100, 14.50277            | 29. Grundsjön  B<br>60.95229, 14.05304      | 52. Ickån B<br>60.94243, 14.91901  |
| 13. Dalälven, Oxberg B<br>61.13269, 14.17261   | 30. Rotsjön<br>60.91462, 14.11094  | 53. Böån B<br>61.22081, 14.35866   |
| 14. Dysån B<br>61.12921, 14.06274  | 31. Kroktjärn B<br>60.92375, 14.19866  | 54. Näckån B<br>61.36414, 14.34223   |
| 15. Axisjön<br>61.09632, 14.05304  | 32. Axitjärn<br>60.91312, 14.22758   | 55. Dyvran B<br>61.39377, 14.22734   |
| 16. Gopsångarna  B<br>61.11250, 14.20874          | 33. Södra Avskaken<br>60.91337, 14.28217   | 56. Rymman B<br>61.47468, 14.08645   |
| 17. Grönängen-Sästjärn<br>61.06676, 14.41358   | 34. Ryssjön<br>60.89676, 14.30397  | 57. Kvarntjärn B<br>60.91779, 14.23346   |
|  | 35. Lindsjöarna<br>60.86450, 14.24583  | 58. Oggströmmen B<br>60.84723, 13.99152  |
|  | 36. Jugan<br>60.86819, 14.35718  | 59. Sexan B<br>61.59935, 14.28872  |
|  | 37. Vasslarängsbacken B<br>61.03439, 14.59820  | 60. Kölån B<br>61.59429, 14.25341  |
|  | 38. Vattutjärn  B<br>61.04541, 14.94362     | 61. Välingan B<br>61.59340, 14.18071   |
|  | 39. Knipholstjärn<br>61.14135, 14.32667  | 62. Brunnvasselån B<br>61.01494, 14.81066  |
|  | 40. Skeppshusviken A (Moraparken)<br>61.00794, 14.53073  | 63. Gnostratjärn<br>61.56114, 14.24424   |
|  |  | 64. Stopbäcken B<br>61.57484, 14.26214   |
|  |  | 65. Gräven B<br>61.00844, 13.96679   |
|  |  | 66. Icksjön<br>61.02803, 14.94672  |
|  |  | 67. Draggen<br>61.06650, 15.02380  |
|  |  | 68. Oxbergssjön<br>61.11571, 14.11005  |

 = Slogbod

